

*Baltic Maritime Spatial Planning
and EU MSP Initiatives*



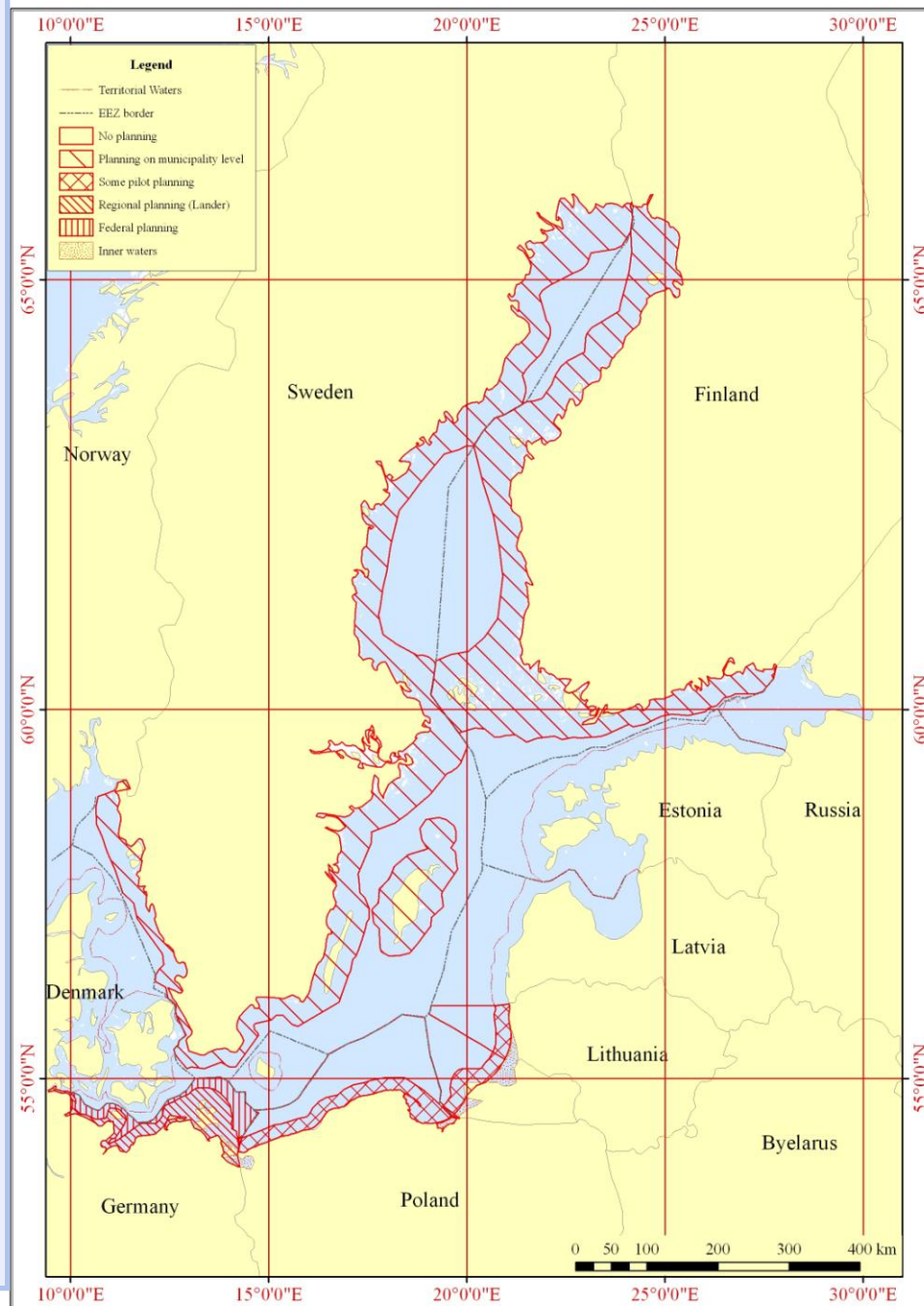
se2009.eu

VASAB High Level Expert and Stakeholders Workshop
on Maritime Spatial Planning Challenges in the Baltic Sea
Vilnius 15 October 2009

Baltic MSP situation

Big differences between
Baltic States concerning

- state of developed MSP
- experience of MSP
- size of sea area =
different challenges
- character of sea area
open/enclosed
environmental sensitivity
intensity of activities



EU-process:

From legislation to Policy & initiatives

- EIA and SEA Directives
- Habitat and Birds Directives
- Common Fisheries Policy (+CAP)
- Water Framework Directive
- Marine Strategy Framework Directive

- **Integrated Maritime Policy – MSP**
- **Strategy for the Baltic Sea Region**



The Baltic Sea Region benefits from the EU MSP initiatives

The communication

- suggests principles
 - encourage stakeholder participation
 - encourage coordination within MS
 - encourage cross-border cooperation
-
- *stimulates discussions within states*
 - *focus point for cross border cooperation*



What should MSP preferably be in a Baltic Sea Region context?

Instrument for improvement of Baltic Sea environment

- ecosystem based
- tool for MSFD implementation, Natura 2000 etc.

Tool for coordinating sector interests contributing to a wise and long term sustainable use of the Baltic Sea

Principles for MSP in the Baltic Sea

EU Road map

HELCOM – VASAB

**National and International
goals and legislation**



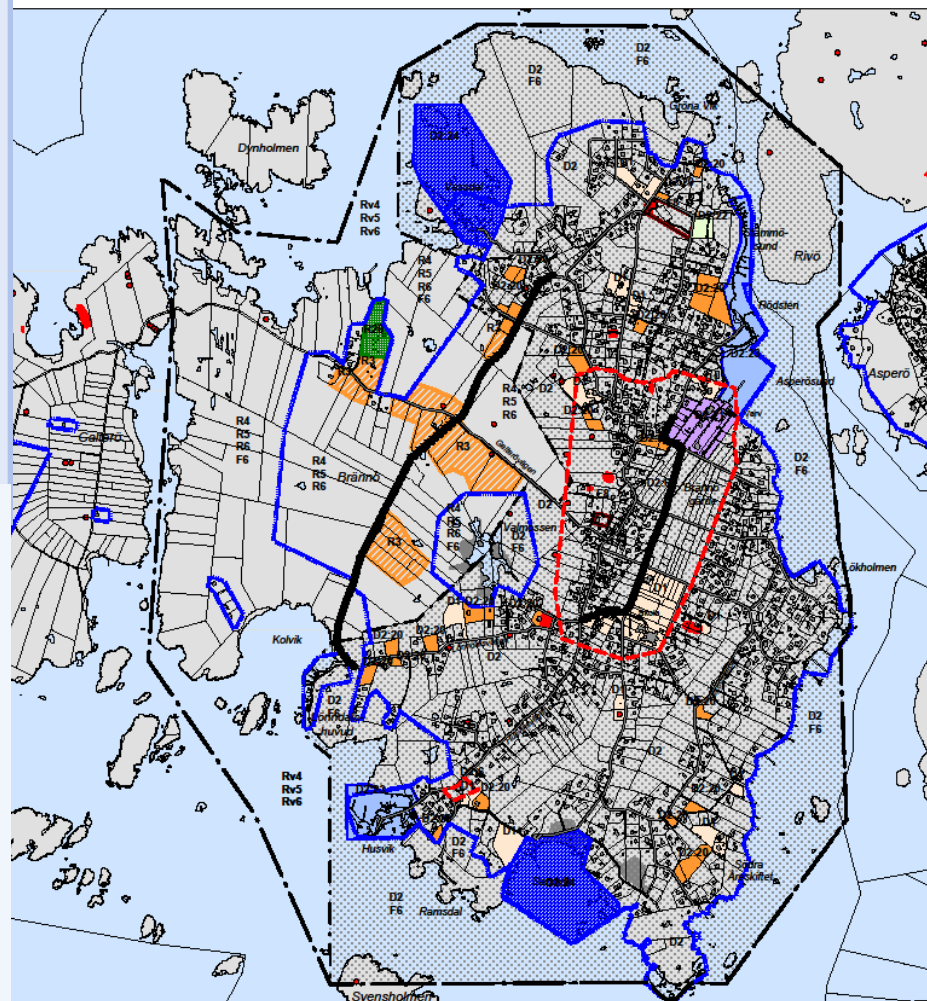
*Coherence terrestrial –
maritime spatial planning*

- WFD/MSFD
- Same authority
- ICZM

Vattenkartan / bakgrundskartor Lantmäteriet




Ensuring legal effect of MSP



D - DETALJPLANER

- D1** Område med aktuell detaljplan eller där planarbete pågår
- D2** Område där gällande detaljplan avses upphävas, ersättas eller ändras
- D2:6** Värdefull kulturmiljö, gällande detaljplan avses ändras
- D2:20** Utbyggnadsområde för bostäder, gällande detaljplan avses ändras
- D2:21** Utbyggnadsområde för verksamheter och service, gällande detaljplan avses ändras
- D2:22** Utbyggnadsområde för begravningsplats, gällande detaljplan avses ändras
- D2:23** Område för utveckling av hamn- och vattenanknutna verksamheter, gällande detaljplan avses ändras
- D2:24** Område för utbyggnad av småbåtshamn, gällande detaljplan avses ändras
- R - REKOMMENDATIONER UTANFÖR DETALJPLAN**
- R2** Område av intresse för läroavveckling på längre sikt förutsatt att riktvärden för skottbuler kan uppnås
- R4** Områden med stora friluftsvärden
- R5** Områden med stora naturvärden
- R6** Områden med stora kulturvärden
- R21** Område för friluftsanläggning
- Rv4** Vattenområde med stora naturvärden
- Rv5** Vattenområde med stora kulturvärden
- Rv6** Vattenområde med stora naturvärden
- F - FÖRORDNANDEN**
- F6** Strandskyddsområde
- Forn- och kulturämningar enligt riksanvarieämbetets forminnesregister (F7)
- F8** Kyrka, begravningsplats

- R5** Områden med stora naturvärden
- R6** Områden med stora kulturvärden
- R21** Område för friluftsanläggning
- Rv4** Vattenområde med stora naturvärden
- Rv5** Vattenområde med stora kulturvärden
- Rv6** Vattenområde med stora naturvärden
- Område reserverat för ny vägsträckning



ÖVERSIKTSPLAN FÖR GÖTEBORG FÖRDJUPAD FÖR BRÄNNÖ
 REGLER OCH REKOMMENDATIONER
 GODKÄND AV SDN STYRSÖ 2006-03-21
 ANTAGEN AV KF 2006-09-14
 Göteborgs stadsbyggnadskontor
 Rådhuset Arkitekter AB

Distinguish Territorial Sea and EEZ

Legal effect for whom?

Guiding regulations can have effect

Right to appeal – Aarhus convention

Cross border cooperation

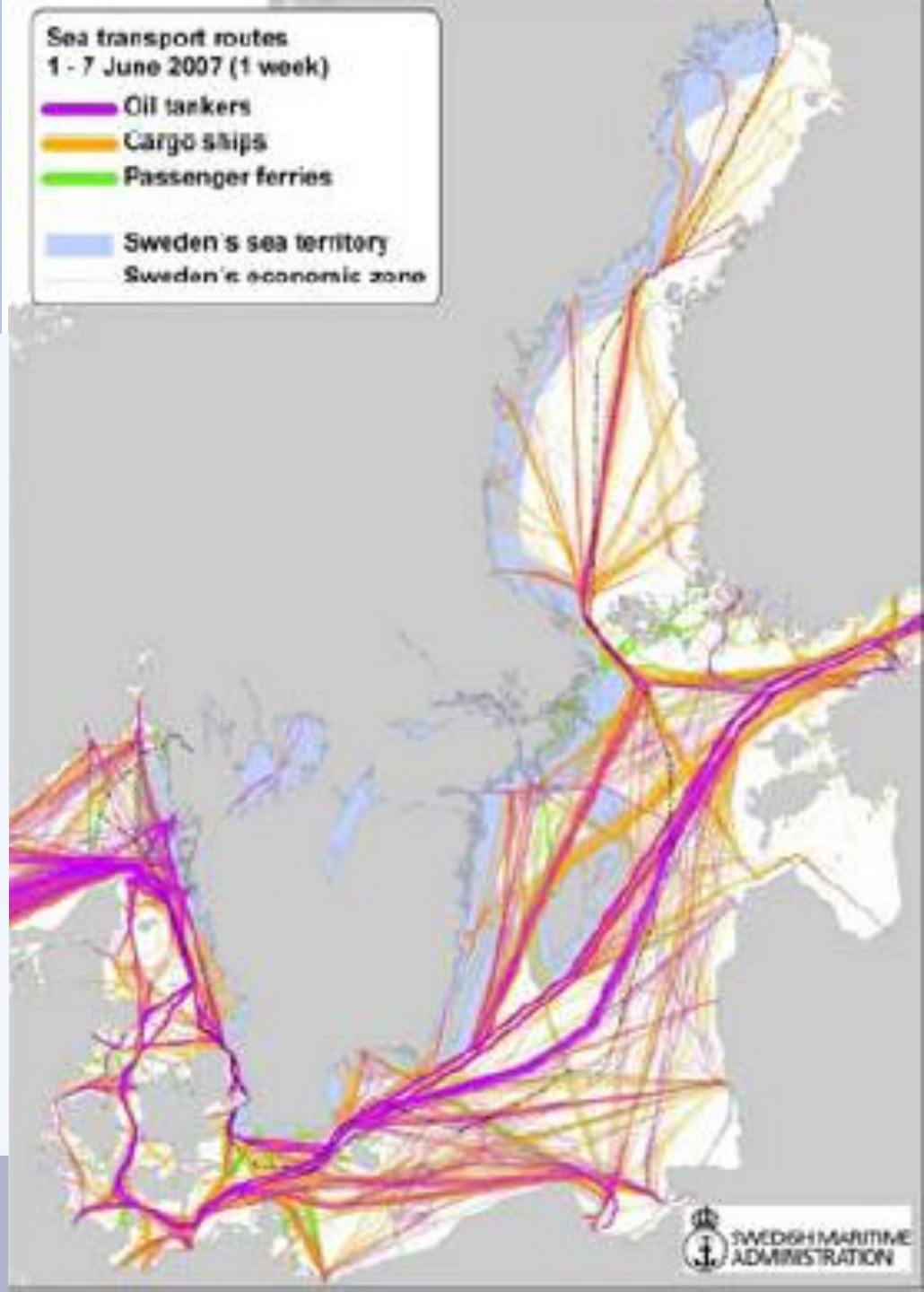
Baltic Sea environment

Common Sub regional sea basins

Cross border activities

Legal requirements

Coordinated approach



How to cooperate?

- **Preparatory actions – common pilot projects**
- **Start work on common information for planning**
- **Start planning discussions for common sea basins**
- **Form a Baltic Sea network**

Thank you for your attention!

